

Góry Sowie

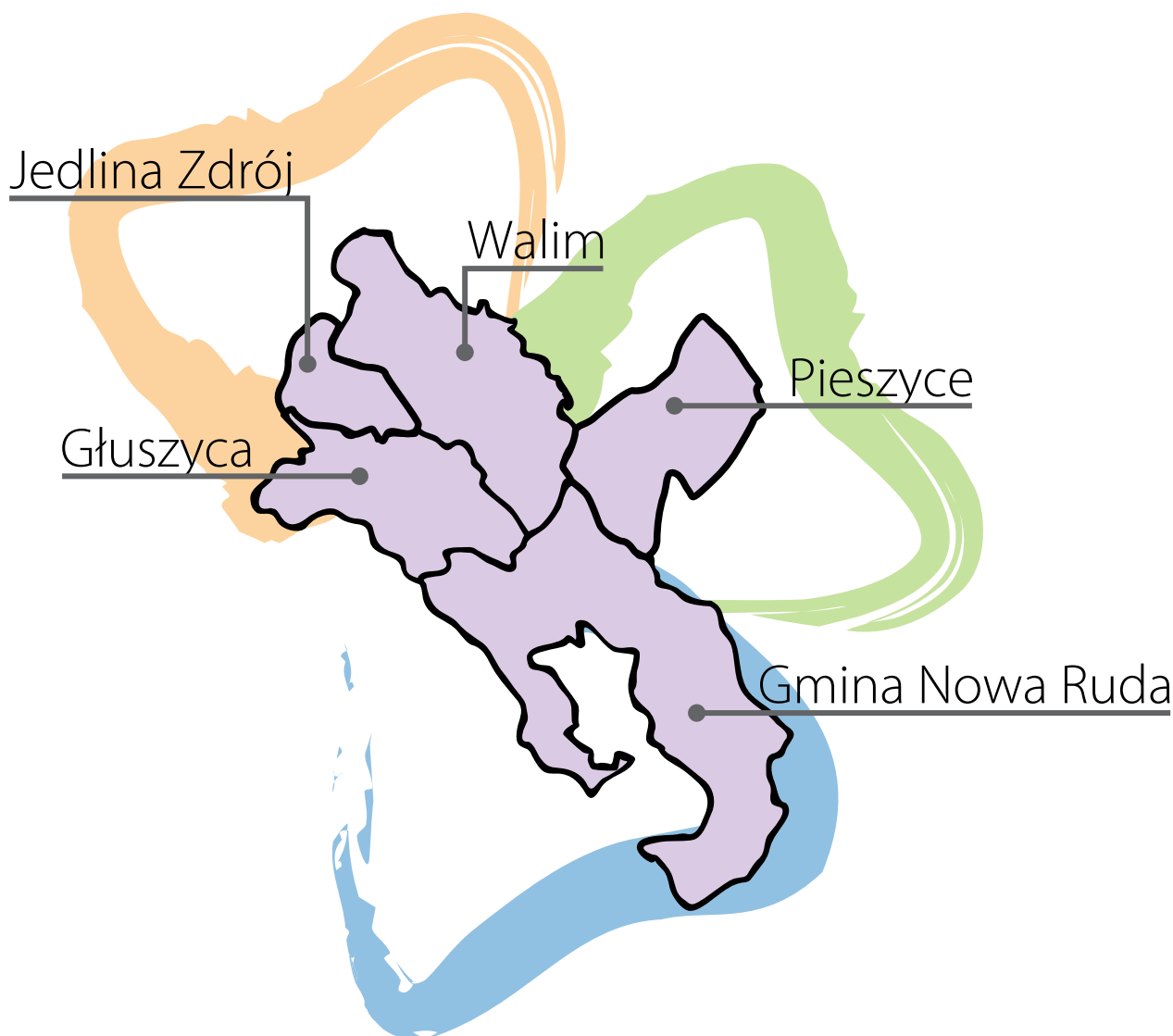
POTENCJAŁ REGIONU



Europejski Fundusz Rolny na rzecz Rozwoju Obszarów Wiejskich: Europa inwestująca w obszary wiejskie”
Instytucja Zarządzająca PROW 2014-2020 – Minister Rolnictwa i Rozwoju Wsi.

Publikacja opracowana przez Lokalną Grupę Działania „Partnerstwo Sowiogórskie”, współfinansowana jest ze środków Unii Europejskiej w ramach poddziałania 19.4 „Wsparcie na rzecz kosztów bieżących i aktywizacji” PROW 2014-2020

Obszar objęty Strategią Rozwoju Lokalnego Kierowanego przez Społeczność w ramach Program Rozwoju Obszarów Wiejskich na lata 2014-2020 (LSR)



Słowem wstępu

Szanowni Mieszkańcy, Lokalna Grupa Działania „Partnerstwo Sowiogórskie” po raz pierwszy w tym roku oddaje w Państwa ręce swoją publikację. Tym razem tematem przewodnim są **„Góry Sowie – potencjał regionu”**, czyli wykorzystanie zasobów krajobrazowych, kulturowych i turystycznych. Każda z gmin partnerskich na kolejnych stronach przedstawiła swoje ostatnie inwestycje wykorzystujące właśnie wspomniany potencjał, wydarzenia kulturalne oraz sportowe. A my jako Stowarzyszenie chcemy przedstawić nasze plany na ten rok.

Urząd Marszałkowski Województwa Dolnośląskiego zatwierdził wprowadzone przez nas zmiany do procedur i Lokalnej Strategii Rozwoju wymuszone nowelizacją

ustaw, rozporządzeń i wytycznych. Mamy więc otwartą drogę do ogłaszania kolejnych naborów.

Jednakże pierwszym krokiem przed naborami będzie organizacja bezpłatnych szkoleń dla potencjalnych Beneficjentów z obowiązującej legislacji oraz zasad wdrażania PROW 2014 – 2020, jak również sposobu przygotowywania wniosków i innych niezbędnych działań koniecznych do otrzymania pomocy. Informacje o terminach szkoleń zostaną umieszczone na naszej stronie internetowej www.partnerstwo-sowiogorskie.pl, a także na naszym profilu na Facebooku. Przypominamy, iż zgodnie z Lokalnymi Kryteriami Wyboru udział w szkoleniu premiowany jest punktami przyczyniającymi się bezpośrednio do wyboru operacji.

W kwietniu 2018 roku zostaną rozpisane nabory na działania takie jak:

- Rozwój podmiotów gospodarczych – kwota refundacji do 300 tys. zł na wnioskodawcę
- Wspieranie tworzenia nowych podmiotów – premia 80 tys. zł dla wnioskodawcy
- Granty w zakresie c.s. 2.1.1. „Działania rozwijające potencjał społeczności lokalnych i organizacji pozarządowych oraz edukacja przyrodnicza i klimatyczna” - kwota refundacji od 5-20 tys. zł na wnioskodawcę

Nabory kwietniowe obejmą również działania i wskaźniki niezrealizowane z naboru z 2017 roku.

Zgodnie z harmonogramem w kolejnym okresie ogłoszone zostaną nabory na pozostałe przedsięwzięcia.

Oprócz naborów przygotowujemy również międzynarodowy projekt współpracy pod roboczym tytułem: „Festiwal kulinarny: Tradycje wsi polskiej i czeskiej”. Został on zaplanowany już na etapie pisania Lokalnej Strategii Rozwoju. Naszymi partnerami będą ze strony polskiej Lokalna Grupa Działania „Ujście Baryczy” a ze strony czeskiej – Lokalna Grupa Działania MAS Sdružení Splav. 22 lutego 2018 r. odbyło się kolejne spotkanie robocze w sprawie przygotowania projektu, uzgodnione zostały główne założenia, planowane zadania i budżet. Już wkrótce zostanie złożony wniosek o przyznanie pomocy. Niezwłocznie po zaakceptowaniu go przez Urząd Marszałkowski przystąpimy do realizacji. O kolejnych etapach będziemy informowali na bieżąco na naszej stronie internetowej i FB. Uchylimy tylko rąbka tajemnicy, że w ramach festiwalu będą odbywały się warsztaty i zaplanowane jest uczestnictwo „gwiazdy”!!!

Informacje dla Beneficjentów pomocy

PYTANIA I ODPOWIEDZI

Pytania i odpowiedzi ARiMR w zakresie poddziałania 19.2 „Wsparcie na wdrażanie operacji w ramach strategii rozwoju lokalnego kierowanego przez społeczność” objętego Programem Rozwoju Obszarów Wiejskich na lata 2014–2020” znajdują się na stronie:

<http://www.arimr.gov.pl> Link przekierowujący bezpośrednio do pytań znajdujących Państwo na naszej stronie internetowej w zakładce: Dla Wnioskodawców/ beneficjanta podobnie jak wszystkie ważne informacje.

OZNAKOWANIE OPERACJI

Wnioskodawcom, którzy rozpoczęli już realizację swoich biznesplanów przypominamy o obowiązkach dotyczących informowania i rozpowszechniania informacji o pomocy otrzymanej z EFRROW, za pośrednictwem Lokalnej Grupy Działania na przykład poprzez informacje zamieszczone na stronie internetowej beneficjenta (jeśli posiada), tablice informacyjne/plakaty oraz poprzez oznakowanie zakupionych maszyn i urządzeń. Wszystkie niezbędne informacje i logotypy znajdują się na stronie internetowej MRiRW: <http://www.minrol.gov.pl>
Logotypy LGD „Partnerstwo Sowiogórskie” znajdują się na naszej stronie internetowej w zakładce PROW 2014-2020/Oznaczenie operacji-PROW 2014-2020.
<http://partnerstwo-sowiogorskie.pl/86-oznaczanie-operacji-prow-20142020/>

INDYWIDUALNA INTERPRETACJA VAT

W przypadku kiedy przyznana Państwu pomoc ze środków unijnych ma formę REFUNDACJI poniesionych kosztów i **podatek VAT jest kosztem kwalifikowanym** w Waszym projekcie – niezbędnym będzie pozyskanie z Krajowej Informacji Skarbowej – indywidualnej interpretacji prawa podatkowego. Indywidualną interpretację dołącza się do wniosku o płatność ostateczną. Czas oczekiwania na interpretację indywidualną to nawet 3 miesiące od dnia złożenia wniosku, dlatego warto wystąpić o nią wcześniej, tam bardziej, że jej treść nie ulega przedawnieniu. Niezbędne informacje znajdują się tutaj: <http://www.kis.gov.pl/zalatwianie-spraw/wydawanie-interpretacji>

ZASADY KONKURENCYJNOŚCI WYBORU WYKONAWCÓW/DOSTAWCÓW

Beneficjent ma obowiązek zachowania konkurencyjnego trybu wyboru wykonawców, który wynika z rozporządzenia wykonawczego i ma zastosowanie do każdego zadania ujętego w zestawieniu rzeczowo-finansowym operacji, którego wartość przekracza 30 tys. EUR. Beneficjenci są zobowiązani do ponoszenia wszystkich kosztów kwalifikowalnych z zachowaniem zasad określonych w Zasadach konkurencyjności wydatków w ramach PROW 2014-2020, stanowiących załącznik do umowy o przyznaniu pomocy (zwanym dalej Zasadami konkurencyjności). Cała procedura o udzielenie zamówienia będzie przez UMWD oceniana dopiero na etapie weryfikacji wniosku o płatność. Ocenie będzie więc podlegał już zakończony proces, którego elementy składowe nie będą mogły zostać zmienione. Stwierdzenie naruszenia Zasad konkurencyjności oznaczać będzie błąd, którego Beneficjent nie będzie mógł usunąć co będzie skutkowało negatywnymi konsekwencjami w tym zastosowaniem wskaźnika kary administracyjnej.

W celu zapewnienia wnioskodawcom/beneficjentom PROW 2014 - 2020 możliwości wywiązania się z obowiązku wyboru oferty w trybie konkurencyjnym, ARiMR przygotowała specjalny portal, na którym wnioskodawcy / beneficjenci poddziałań realizowanych w ramach PROW 2014 - 2020 będą zobowiązani zamieszczać zapytania ofertowe, np. na wykonanie usługi lub zakup maszyn czy urządzeń niezbędnych do wykonywania określonego rodzaju działalności. Opublikowanie zapytania ofertowego na Portalu Ogłoszeń ARiMR jest możliwe po zalogowaniu się loginem i hasłem nadanym przez ARiMR. O uprawnienia do zamieszczania ogłoszeń na Portalu należy wystąpić składając Wniosek o nadanie uprawnień do Portalu Ogłoszeń Agencji Restrukturyzacji i Modernizacji Rolnictwa.

Wzory dokumentów dostępne są do pobrania na Portalu Ogłoszeń ARiMR w dziale „Wzory dokumentów”. Przed wypełnieniem Wniosku należy zapoznać się z Instrukcją wypełniania Wniosku o nadanie uprawnień do Portalu Ogłoszeń Agencji Restrukturyzacji i Modernizacji Rolnictwa. W celu upublicznienia zapytania ofertowego, należy: zamieścić zapytanie ofertowe na stronie internetowej: www.portalogloszen.arimr.gov.pl

Głuszycza to nie tylko Gmina pełna atrakcji, tajemniczych miejsc i magicznych zakątków – to również kolebka kultury i ludzi z pasją i niekonwencjonalnymi pomysłami – potencjałem, który zaskakuje bezustannie.

▶ **GŁUSZYCKA GRUPA TEATRALNA „PO GODZINACH” PRZYCIĄGA TŁUMY!**

„Znowu wojna” – spektakl „Ziemia Obiecana Włóknarzy II” w wykonaniu Głuszyckiej Grupy Teatralnej „Po godzinach” uznać można śmiało za jedno z najważniejszych wydarzeń kulturalnych ostatniego czasu w gminie Głuszycza. Wypełniona po brzegi sala widowiskowa głuszyckiego Centrum Kultury w dwa sobotnie wieczory – 3 oraz 24 lutego – nagrodziła gromkimi brawami wspaniałą grę głuszyckich aktorów na czele z Robertem Delegiewiczem – reżyserem, autorem scenariusza i odtwórcą roli księdza Andrzeja.

Spektakl przeniósł widzów w czasy stanu wojennego, w których donosicielstwo, strach o jutro, prześladowania i terror władzy w stosunku do obywateli był codziennością. Jednakże widowisko poprzez sprawnie wplecione scenki z życia, obfitujące w wiele zabawnych sytuacji wywoływało wielokrotnie salwy śmiechu publiczności. Brawurowa gra aktorów, celne riposty, żartobliwe zbiegi okoliczności, ale i dramatyzm sytuacji sprawiły, że po spektaklu wszyscy zadawali zgodnie jedno pytanie: „Kiedy zobaczymy trzecią część *Ziemi Obiecanej Włóknarzy*? Burmistrz Roman Głód po złożeniu gratulacji i podziękowań dla Głuszyckiej Grupy Teatralnej ogłosił z radością: „Mamy w Głuszycy prawdziwy teatr!”

Ogromne wyrazy uznania za niesamowity wkład pracy w stworzenie przedstawienia, często „po godzinach”

zająć domowych i zawodowych, dla reżysera i autora scenariusza Roberta Delegiewicza oraz wszystkich występujących w sztuce aktorów, którzy wcieliili się w następujące role: Alina Mączyńska zagrała Danutę, Urszula Mrozińska - Teresę, Magdalena Gołda - Beatę, Magdalena Kandefer - Grażynę, Agnieszka Hiszpańska - Jolantę, Edyta Popek-Julię, Agnieszka Musz - Katarzynę, Joanna Delegiewicz - Stanisławska, Iweta Głód - Izabelę, Grzegorz Milczarek - Pawła, Mirosław Żołopa - Romana, Artur Gołda - Karola. Na scenie pojawili się także przedstawiciele głuszyckiej młodzieży w osobach: Marty Gołdy, Krzysztofa Gołdy, Szymona Sławika i Oliwiera Mrozińskiego. W roli elektroakustyka w czasie spektaklu w dniu 24 lutego zadebiutował burmistrz Głuszycy Roman Głód.

Głuszycka Grupa Teatralna zadebiutowała 10 grudnia 2016 r. w czasie premiery „Ziemi Obiecanej Włóknarzy”, której akcja osadzona była w rzeczywistości powojennej Głuszycy. Jak zapowiedział Robert Delegiewicz jesienią 2018 roku można spodziewać się następnego przedstawienia. Czy będzie to oczekiwana trzecia część spektaklu, czy może też reżyser będzie chciał zaskoczyć widzów nową formułą i odmiennym tematem? Czekamy niecierpliwie, już dziś zapraszając na kolejną premierę w wykonaniu Głuszyckiej Grupy Teatralnej „Po godzinach”!



Góry Sowie kryją w sobie wiele tajemnic... Jedną z nich jest

PODZIEMNE MIASTO OSÓWKA

To najciekawszy kompleks wybudowanych w czasie II wojny światowej w Górach Sowich, udostępniony do zwiedzania dla turystów. Kompleks znajduje się w granicach administracyjnych Gminy Głuszycy.

Pod koniec 1943 r. naziści rozpoczęli w Górach Sowich budowę tajnego projektu „Riese” (niem. olbrzym), w tym kompleksu Osówka. Prace prowadzono w różnych miejscach. W ich wyniku powstawały systemy obronne na powierzchni ziemi i podziemne sztolnie. Doprowadziły one do powstania ogromnego systemu betonowych korytarzy, umocnień i hal. Cel prac był utrzymywany w tajemnicy. Zdaniem jednych miała to być tajna kwatera Adolfa Hitlera. Inni twierdzą, że budowano hale dla podziemnych fabryk zbrojeniowych do produkcji tajnej broni. Do pracy wykorzystywano robotników oraz więźniów z obozu koncentracyjnego Gross-Rosen.

Część naziemna kompleksu Osówka stanowi zewnętrzną infrastrukturę podziemnego obiektu. Stopień zaawansowania przeprowadzonych tu robót stawia te budowle na pierwszym miejscu pod względem najbardziej wykończonych naziemnych obiektów przedsięwzięcia „Riese” w Górach Sowich. Największą uwagę przyciągają dwa obiekty umownie nazwane „Kasyno” i „Siłownia”. „Kasyno” ma 50 metrów długości. Posiada otwory okienne, monolityczny stop żelbetonowy, przewody kominkowe, rury instalacyjne oraz wewnętrzne ocieplenie z płyt wiórowo-cementowych. Strop wylany jest w formie niecki, którą docelowo zamierzano wypełnić ziemią i roślinnością. „Siłownia” to blok betonowy, składający się ze zbiorników oraz pomieszczeń, do których prowadzą włązy ze stalowymi kłami.

Prace przerwano na początku 1945 roku ze względu na zbliżającą się Armię Czerwoną i Wojsko Polskie. Po wojnie obiekt został splądrowany i zamknięty. W 1995 roku rozpoczęto zabezpieczanie i adaptację. 9 marca następnego roku pierwsi turyści mogli zobaczyć 650 m chodników i wyrobisk. W następnej kolejności udostępniono część zachodnią i północną.

Obecnie zwiedzać można 1500 m podziemnych korytarzy, wyrobisk, hal i bunkrów. Obiekt każdego roku zyskuje na atrakcyjności dzięki wystawom, ekspozycjom, nowemu oświetleniu, chodnikom interaktywnym. W 2008 roku powstał kompleks recepcyjny Centrum Tajemnic i Przygody. Mieści się w nim kasa, restauracja dla 60 gości, sala audiowizualna, parkingi na 100 sa-



mochodów, mały plac zabaw dla dzieci. Odwiedzający Osówkę turyści mogą spożyć na miejscu posiłek czy też skorzystać z chwili wypoczynku w przyjaznych warunkach niezależnie od pory roku. W sezonie wiosenno-letnim można skorzystać z odpoczynku na zewnętrznym tarasie obiektu. Każdego roku wprowadzane są nowe elementy do programu zwiedzania, a wykwalifikowana kadra przewodnicka gwarantuje niezapomniane wrażenia z pobytu w Podziemnym Mieście Osówka.

Kompleks Osówka znajduje się na terenie obszaru chronionego Natura 2000 i Parku Krajobrazowego Gór Sowich. Wyjątkowa przyroda, górskie krajobrazy, pobliskie szlaki turystyczne i trasy rowerowe MTB zachęcają do odpoczynku i atrakcyjnego spędzenia wolnego czasu. Spod centrum obsługi turystycznej można udać się na ścieżkę edukacyjną, by poznać sowiogórską faunę i florę. Góry Sowie – jako jedne z najstarszych w Polsce – to także idealne miejsce dla pasjonatów geologii i poszukiwaczy cennych minerałów. Zapraszamy!

WIEŻA WIDOKOWA, KRYTA PŁYWALNIA, WYPOŻYCZALNIA ROWERÓW ELEKTRYCZNYCH – NOWE ATRAKCJE TURYSTYCZNE W GŁUSZYCY!

W 2018 roku Gmina Głuszycy wzbogaci swoją ofertę turystyczną o nowe atrakcje. Wiosną zostanie udostępniona dla ruchu turystycznego **wieża widokowa** kościoła NMP Królowej Polski, a także **kryta pływalnia „Delfinek”**. 21 marca przy Centrum Kultury-MBP rusza bezpłatna **wypożyczalnia rowerów elektrycznych** dla mieszkańców gminy.

Prace wykończeniowe wewnątrz krytej pływalni „Delfinek” powstającej przy Szkole Podstawowej nr 3 w Głuszycy są bardzo zaawansowane. Oprócz krytej pływalni ze strefą relaksu obiekt składać się będzie także z sauny, jacuzzi oraz brodzika dla najmłodszych. Teren

wokół został wybrukowany i oświetlony, planowane jest także przygotowanie parkingu dla odwiedzających gminny obiekt sportowy.

Trwają także ostatnie prace przy realizacji projektu „**Udostępnienie turystyczne wieży kościoła pw. Najświętszej Maryi Panny Królowej Polski w Głuszycy**”. Wnętrze wieży zostało poddane renowacji. Wykonano elewację frontową i boczną budynku kościoła oraz zewnętrzną iluminację obiektu. Renowacji poddano także stolarkę drzwiową i okienną, a wewnątrz obiektu zainstalowano stalową klatkę schodową wiodącą na szczyt wieży, na której zostaną jeszcze zainstalowane bicony oraz

kamery, informujące turystów korzystających z urządzeń mobilnych o atrakcjach turystycznych i historii Głuszycy.

Pierwszego dnia wiosny br. w Głuszycy i w Jedlinie-Zdroju otwarte zostaną **wypożyczalnie rowerów elektrycznych**. Wzorem Świeradowa-Zdroju Głuszycy i Jedlina-Zdrój zakupiły po 6 rowerów z napędem elek-

trycznym, z których bezpłatnie będą mogli korzystać mieszkańcy. „**Ograniczenie niskiej emisji i promowanie aktywnego trybu życia z wykorzystaniem rowerów elektrycznych**” to główne założenia deklaracji współpracy podpisanej przez Romana Głoda – Burmistrza Głuszycy, Leszka Orpla – Burmistrza Jedliny-Zdroju oraz Rolanda Marciniaka – Burmistrza Świeradowa-Zdroju. Deklaracja ma charakter otwarty, wódatrze gmin zachęcają do współpracy przy innowacyjnym projekcie także inne samorządy. Warto zaznaczyć, że Gmina **Świeradów-Zdrój jako pierwsza w Polsce uruchomiła w październiku 2017 r.** bezpłatną wypożyczalnię rowerów elektrycznych dla swoich mieszkańców i była wzorem do naśladowania dla Gmin obszaru LGD „Partnerstwa Sowiogórskiego”.

Ponadto burmistrzowie reprezentujący trzy samorządy oraz Grzegorz Szczygieł z Eko-Bike zapowiadają organizację zlotów osób jeżdżących na rowerach elektrycznych w połączeniu z promocją działań w zakresie ograniczenia niskiej emisji. Pierwszy „Electro-Bike Tour” odbędzie się w Jedlinie-Zdroju **8 kwietnia**, następny **9 czerwca** w Świeradowie-Zdroju, trzeci zaś w Głuszycy w dniu **30 września**. Trasy rowerowe okalające Góry Sowie z pewnością zachwycą niejednego electro-bikera! Być może zostaną wykorzystane środki na tel cel w ramach projektów grantowych.



IV SUDECKA ŻYLETA ZA NAMI!

Ponad 400 piechurów uczestniczyło w zimowej edycji Maratonu Pieszego „Sudecka Żyleta”, który w sobotę 17 lutego wyruszył z Agroturystyki „Gościniec” w Łomnicy w gminie Głuszycy. Trasa maratonu wiodła przez Góry Sowie, Wałbrzyskie i Suche. Organizatorzy nie wprowadzili limitu czasu na pokonanie 46 km bardzo wymagającej trasy. Nie prowadzono też klasyfikacji końcowej. Każdy uczestnik walczył z samym sobą i własnymi słabościami.

Lód, błoto, strome podejścia i równie ostre zejścia oraz promienne uśmiechy na twarzach nieustannie towarzyszyły piechutom wędrującym m. in. przez Przełęcz Marcową, Przełęcz pod Wawrzyniakiem i wspinającym się na takie szczyty jak Jałowiec, Borowa, Rogowiec, Wałigóra czy Ruprechticky Spiczak. Po drodze piechury mijali trzy punkty kontrolne m.in. na Przełęczy Koziej i przy wiacie przy pasie granicznym oraz punkt żywieniowy z ciepłym posiłkiem w Rybnicy Leśnej. Na wszystkich, którzy ukończyli maraton, na mecie w „Gościńcu” w Łomnicy czekały pamiątkowe medale i certyfikaty.

Wydarzenie objęli patronatem honorowym starosta wałbrzyski Jacek Cichura oraz burmistrz Głuszycy Roman Głód, którzy wraz z prezesem Stowarzyszenia Przyjaciół Głuszycy Grzegorzem Walczakiem i jednym z pomysłodawców i organizatorów Sudeckiej Żylety Marcinem Wiąckiem przed startem powitali wszystkich uczestników maratonu.

Organizatorzy Marcin Wiącek, Wojciech Wesołowski, Damian Zimnicki oraz Stowarzyszenie Przyjaciół Głuszycy składają serdeczne podziękowania dla wszystkich partnerów wydarzenia, a byli nimi: Gmina Głuszycy, Agroturystyka „Gościniec” w Łomnicy, Agroturystyka „Pograniczna” w Głuszycy Górnej, Every Can Counts, Recal, Aqua Zdrój Wałbrzych, Gmina Jedlina-Zdrój, Podziemne Miasto Osówka, Wodoodporni, FizjoCentrum.pl, KFC Wałbrzych oraz osoby prywatne: B.R., Janusz Pawłowski. Wielkie podziękowania dla wszystkich wolontariuszy!



Jedlina-Zdrój

wśród lasów i wzgórz

Jedlina-Zdrój jest uzdrowiskiem, położonym w przepięknej dolinie. Zewsząd otaczają ją lasy i wzgórza, dzięki czemu panuje tu łagodny klimat. Obecnie stawia się tu przede wszystkim na aktywność, a ilość atrakcji sprawia, że warto przyjechać na cały dzień. Wokół miasta rozciąga się wiele szlaków turystycznych, które zachęcają do spacerów, jazdy rowerami oraz uprawiania Nordic Walking.

Na terenie Gminy Jedlina-Zdrój znajdują się dwa duże obiekty, na których nie będziemy się nudzić.

PARK AKTYWNOŚCI „CZARODZIEJSKA GÓRA”

to emocje na wysokim poziomie! Znajdujący się przy ul. Poznańskiej park, oferuje 5 tras parku linowego, tor saneczkowy i pontonowy, wieżę wspinaczkową z trzema stopniami trudności oraz hulajnogę i deskorolkę górską, które w okresie letnim zapewniają moc wrażeń i niez-

pomniane przeżycia. W okresie zimowym proponujemy zjazdy na wyciągu orczykowym i taśmowym (niezawodny w nauce dla początkujących), torze saneczkowym oraz pontonowym.



ACTIVE JEDLINA

to obiekt przy ul. Kłodzkiej, na terenie którego znajduje się skatepark, 2 boiska sportowe, ścieżka pieszo-rowerowa, boiska do gry w petanque oraz bieżnia. Na terenie Activ Jedlina corocznie odbywają się imprezy sportowe, tj. Półmaraton Górski Jedlina-Zdrój, Festiwal Aktywności, Międzynarodowy

Festiwal Petanque, Międzynarodowy Turniej Piłki Nożnej Dzieci, Uzdrowskie Wędrówki, cykle spotkań biegowych dla dzieci i młodzieży oraz wiele innych mniejszych wydarzeń. To również miejsce relaksu przy zbiorniku wodnym, na wygodnych stałych leżakach z widokiem na Góry.





WIEŻA WIDOKOWA NA BOROWEJ

Wobec takich widoków, jakie można podziwiać na Górze Borowa (853 m n.p.m.) – nie sposób przejść obojętnie!



A że żadne słowa nie oddadzą tego wrażenia, pozostaje więc tylko wejść na nowopowstałą wieżę widokową i zobaczyć to na własne oczy. Zauroczenie widokami gwarantowane.

Na wieżę widokową można wejść z Jedliny-Zdroju, z czterech miejsc, gdzie można zaparkować lub wysiąść z lokalnego autobusu tj.:

1. Z Hotelu Jedlinka
2. Placu Zwycięstwa
3. Z terenu Active Jedlina
4. Z przełęczu Koziej (przy Zaciszu Trzech Gór)

Na mapie przedstawione są wejścia o różnym stopniu trudności, od trasy łatwej skierowanej dla rodzin z małymi dziećmi, poprzez trasę o średnim stopniu trudności aż po trasę trudną dla bardziej zaawansowanych w chodzeniu po górach. Wszystkie wejścia nie zajmą więcej niż 40 min, widoki z wieży nie do zapomnienia, serdecznie zachęcamy do odwiedzenia Gór Wałbrzyskich.



PLATFORMA WIDOKOWA NA GÓRZE JAŁOWIEC

Rekomendujemy trasy dojścia **na platformę widokową na Górze Jałowiec**.

TRASA 1: od Placu Zwycięstwa >>> ul. B. Chrobrego >>> ul. Słowackiego >>> w prawo pod pierwszym wiaduktem kolejowym przy ul. Dworcowej >>> szerokimi ścieżkami leśnymi do góry na Jałowiec.

Czas przejścia około 1 h.

TRASA 2: od kompleksu „Active Jedlina” >>> ul. Zakopiańska >>> ul. Moniuszki >>> ul. Kamienna >>> ul. Ogrodowa >>> około 50 m za wiaduktem w lewo, wzdłuż ogródków >>> ścieżkami leśnymi do góry na Jałowiec.

Czas przejścia około 1 h.

TRASA 3: od Hotelu Jedlinka >>> ścieżką leśną do Dworca kolejowego >>> ul. Dworcową do końca >>> w lewo pod wiaduktem kolejowym >>> szerokimi ścieżkami leśnymi do góry na Jałowiec.

Czas przejścia około 1 h 15 min.

TRASA 4: od pensjonatu „Zacisze Trzech Gór” ul. Pokrzywianki >>> Przełęcz Kozia >>> Przełęcz Pod Borową >>> Rozdroże Pod Borową >>> Rozdroże Ptasie >>> biało-czerwony szlak uzdrowski >>> Jałowiec Mały >>> Jałowiec.

Czas przejścia około 1 h 30 min.



RUSZAJĄ ZAPISY DO UDZIAŁU W ELECTRO-BIKE TOUR 2018

Jedlina-Zdrój wspólnie z Głuszycą i Świeradowem-Zdrojem jest organizatorem zlotu rowerów elektrycznych pn. ELECTRO-BIKE TOUR 2018. Organizatorzy zaplanowali w każdej miejscowości wiele atrakcji dla miłośników rowerów. Pierwszy zjazd odbędzie się w naszej miejscowości 8 kwietnia br. i tym samym otworzy serię spotkań, na którą z niecierpliwością czekali zwolennicy jazdy na rowerze.

Organizatorzy przygotowali bogaty wybór różnorodnych tras rowerowych z przewodnikami, konkursy dla

uczestników z nagrodami, możliwość zwiedzania w niższych cenach proponowanych atrakcji na trasach przejazdów, a także moc bezcennych wrażeń towarzyszących podczas każdego ze zlotów. Chętni do wzięcia udziału w zlocie rowerów elektrycznych zapisują się na niego w okresie od 8 marca do 5 kwietnia, podejmując tym samym decyzję preferowanej przez siebie trasy i dystansu. Zapraszamy zatem do udziału! Bliższe informacje oraz regulamin ELECTRO-BIKE TOUR 2018 dostępne są na stronie www.ckjedlina.pl oraz FB

Gmina Nowa Ruda

aktywna gmina



ŚCIEŻKI, SZLAKI I TRASY

Położenie Gminy Nowa Ruda w Górach Sowich i na sąsiadujących Włodzickich Wzgórzach sprzyja organizacji różnorodnych wydarzeń sportowych. Turystyczne ścieżki, szlaki i trasy wykorzystywane są do organizacji zawodów MTB, biegów alpejskich i anglosaskich, biegów narciarskich, rajdów konnych i wypraw off-road'owych.

Wzdłuż Głównego Szlaku Sudeckiego im. Mieczysława Orłowicza przeprowadzany jest Bieg na Wielką Sowę, a przez najwyższe wzniesienie Włodzickich Wzgórz - Włodzicką Górę, przechodzi trasa Biegu Niepodległości. Ścieżki rowerowe i trasy narciarstwa śladowego stanowią bazę pod organizację wyścigów Ligi MTB Aglomeracji Wałbrzyskiej, Bike Maraton'u, czy Biegu Gwarków. Najbardziej malownicze trasy skupiają się wokół trzech wież

widokowych – na Wielkiej Sowie (1015 m n.p.m.), Kalenicy (964 m n.p.m.) i Włodzickiej Górze (757 m n.p.m.).

Okolice sowiogórskich przełęczy – Przełęcz Sokola i Przełęcz Jugowska są doskonałym terenem do uprawiania narciarstwa zjazdowego. Do wyboru mamy łącznie kilkanaście stoków narciarskich, w tym kilka oświetlanych nocą. Dodatkowo, na Przełęczy Sokolej od sezonu zimowego 2017/2018, przy zakupie jednego karnetu można korzystać aż z 6 różnych wyciągów.

W ciągu dwóch ostatnich sezonów letnich na terenie Gminy Nowa Ruda, PTTK Oddział Strzelin wyznaczył dwa nowe szlaki piesze, a Stowarzyszenie „Góry Babel” oznakowało w bardzo oryginalny sposób dwa literackie szlaki do pieszych wędrówek wokół granicy polsko-czeskiej.



Trasa rowerowa we Włodowicach z infrastrukturą. Trasa biegnie równoległe do drogi wojewódzkiej. Fot. K. Niebora



Szlaki piesze. Na trasie szlaku - Droga Chlebowa. Fot. B. Adamska



Dawna kopalnia melafiru jest idealnym miejscem na turystyczne inwestycje i organizację imprez. Fot. B. Adamska



Sezon Zimowy 2017 2018 na Przełęczy Sokolej. Fot. Gmina Nowa Ruda



Szlaki piesze. Oznakowanie literackiego szlaku - Z domu dziennego do domu nocnego. Fot. B. Adamska



Ścieżka rowerowa we Włodowicach z infrastrukturą. Rowerzyści już z niej korzystają. Fot. B. Adamska



Ścieżka rowerowa we Włodowicach z infrastrukturą. Fot. B. Adamska



WYDARZENIA I SPOTKANIA

Przy szlaku prowadzącym na Wielką Sowę, idąc z Przełęcz Sokolej, mijamy Schronisko „Orzeł”. We wrześniowy wieczór możemy zatrzymać się tu na dłużej nie tylko aby podziwiać widoki, ale także aby wsłuchać się w kameralny koncert plenerowy. „Śpiewanie Pod Orłem” to niszowa impreza. Na tle zachodzącego za górami słońca, pomiędzy dwiema ścianami z drzew świerkowych, szumiących w rytm muzyki, wokół ogniska gromadzą się trampoline. Kołyszają się w takt muzyki Tadeusza Woźniaka, Chwili Nieuwagi, U Studni, Bohemy, Bez Jacka, Biegunów, czy Czer-

wonego Tulipanu. Za sobą mamy dopiero dwa turystyczne spotkania z muzyką przy schronisku Orzeł, ale wydarzenie już ma silną grupę zagorzałych fanów. Po prostu nie ma takiego drugiego miejsca i takiego drugiego klimatu. Trzeba tam być, żeby poczuć magię.

Z Wielkiej Sowy schodzimy niżej, do Ludwikowic Kł. Tu, u stóp Gór Sowich, w dolinie rzeki Włodzicy odbywa się niezwykle cykl kameralnych spotkań z literaturą, zupełnie innych niż wszystkie. Największe pióra Polski i liczni wybitni goście z zagranicy, raz w roku spotykają się w wyjątkowych okolicznościach przyrody, aby dyskutować m.in. o nowościach wydawniczych, aktualnych tematach społecznych i o języku polskim. Charakterystycznym punktem Festiwal „Góry Literatury” jest piesza wycieczka szlakiem literackim. Festiwal odbywa się zarówno w plenerze, jak i w budynku dawnego ewangelickiego kościółka, dziś – Muzeum Ziemi Sowiogórskiej. Obecnie we wnętrzach tej zabytkowej budowli gości wystawa obrazów i zdjęć, które tworzą Galerię Sztuki Niezależnej.



*Festiwal Góry Literatury w plenerze.
Fot. B. Adamska*



*Śpiewanie Pod Orłem w górskiej scenerii.
Fot. B. Adamska*



INWESTYCJE

Pozostając w kontakcie z sacrum, przyglądamy się bliżej małej architekturze sakralnej. Kapliczki, które na stałe wkomponowały się w krajobraz, są punktami przy których gromadzą się mieszkańcy, aby obcować z tym, co boskie, dla innych są punktami odniesienia, a dla turystów – obiektami zainteresowania i ciekawostkami architektonicznymi. Kilka z tych kapliczek w tym roku przejdzie gruntowny remont.

W ramach dobrej współpracy z czeskim sąsiadem w trakcie realizacji jest inny projekt – budowa trasy rowerowej we Włodowicach. Asfaltowy odcinek o długości 3,07 km już dziś cieszy się ogromną popularnością wśród mieszkańców wsi i pobliskiej Nowej Rudy.

Równie chętnie odwiedzane są siłownie plenerowe i place zabaw, które Gmina Nowa Ruda wybudowała w ciągu ostatniego roku.

– *Cieszę się, że udało się doprowadzić do realizacji inwestycji. Jest to ukłon nie tylko w stronę turystów zwiedzających nasz region na rowerze, ale wiem, że również mieszkańcy Włodowic długo czekali na ten krok. Powstała nie tylko trasa rowerowa, ale także infrastruktura towarzysząca w postaci wiat, ławek, czy stojaków. Wykonana zostanie mapa rowerowa, tablica pamiątkowa i już niedługo będziemy świętować uroczyste otwarcie ścieżki, więc cały projekt będzie dla gminy dużą promocją. Turystyci i mieszkańcy będą mogli dojechać tą ścieżką do Nowej Rudy i do Dworu Sarny. Co ważne. W centralnej części ścieżki budujemy parking, a więc już dziś na ścieżkę zapraszamy rolkarzy, którzy będą mogli zostawić swoje auto i wyruszyć na trasę – zaprasza Wójt Gminy Nowa Ruda Adrianna Mierzejewska.*

Tekst: B. Adamska, Gmina Nowa Ruda



Krzyż przy kościele i boisku w Nowej Wsi Kł. Fot. B. Adamska



Krzyż w Bożkowie. Fot. B. Adamska



Kapliczka domkowa przy drodze na Przełęcz Srebrną. Fot. B. Adamska



Wnętrze kapliczki domkowej w Sokolcu. Fot. B. Adamska

Pieszycy

Atrakcja dla turystów, szansa dla inwestorów

Stawiamy na rozwój, ale nie chcemy przepychu. Góry Sowie zyskują na popularności. Widać coraz większy ruch na szlakach, w punktach obsługi turystów, ilość biletów sprzedawanych do poszczególnych atrakcji turystycznych rośnie.

W 2017 r. bilet wstępu na wieżę widokową na Wielkiej Sowie kupiło 28 512 turystów. To o 30% więcej niż w 2014 roku i liczba ta regularnie rośnie (rok 2014 – 22 028 turystów, rok 2017 – 28 512 turystów). Burmistrz Pieszyc **Dorota Konieczna-Enozel** nie kryje, że chce jak najlepiej wykorzystać potencjał jaki jej gminie dają

góry. – *To niezwykle miejsce, wciąż dziewicze, w dodatku niewymagające. Sama wchodzę na szczyt Wielkiej Sowy z małą córką. Największe wyzwanie, jakie przed nami stoi, to z jednej strony zwiększyć liczbę turystów, a z drugiej nie zrobić z tego miejsca straganu.*



MÓWIĄ INNI, TO DOBRZE



Każdego roku podejmowane są działania mające na celu poprawę i rozwój bazy turystycznej, ale także działania promocyjne mające przyciągać w Góry Sowie nowych gości. Starania te doceniają inni – Wieża widokowa na Wielkiej Sowie zajęła pierwsze miejsce w Plebiscycie TOP 5 na najładniejszą dolnośląską wieżę widokową (2015 r.). Rok później w tym samym plebiscycie szlaki prowadzące na najwyższy szczyt Sudetów Środkowych głosami internautów zostały uznane jako najatrakcyjniejsze na Dolnym Śląsku. W 2017 r. wyróżnienie za Najlepszy Produkt Turystyczny roku 2016 otrzymała Strefa MTB Sudety, której trasy również znajdują się w górskiej części naszej gminy. Wyróżnianie są także wydarzenia organizowane w Górach Sowich – w 2017 r. po raz pierwszy w Gminie Pieszycy zorganizowany został Uphill **Gór Sowich, czyli**

wjazd na nartorolkach na trasie z Pieszyc na Przełęcz Jugowską. Wyścig inaugurował też nowy, pierwszy w naszym kraju otwarty cykl biegów na nartorolkach Vexa Skiroll Tour. I choć jazda na nartorolkach to jeszcze sport niszowy, do Pieszyc udało się ściągnąć zawodników z całej Polski i zagranicy. – *Wspólnymi siłami zorganizowaliśmy świetne zawody, które otworzyły ogólnopolską rywalizację na nartorolkach* – komentuje burmistrz Pieszyc – **Dorota Konieczna-Enozel**. – *Do Pieszyc i w Góry Sowie zjechali zawodnicy z najodleglejszych zakątków naszego kraju. To doskonały sposób promocji całej regionu, o czym wspominał także zwycięzca rywalizacji w Pieszycach Tomasz Kałużny. Tomasz Kałużny to Mistrz i V-ce Mistrz Świata juniorów w biegu na nartorolkach i 26 krotny Mistrzem Polski w biegach narciarskich.*



TRASY MTB I NARCIARSTWA BIEGOWEGO

Obszar gminy Pieszycy pokryty jest gęstą siecią dobrze oznakowanych szlaków turystycznych i tras rowerowych, które różnicowane są pod względem długości i trudności. Gmina należy także do Strefy MTB SUDETY, czyli największego systemu tras rowerowych w Polsce (20 tras o łącznej długości ponad 500 km!). Zimą z kolei miłośnicy „biegówek” mogą korzystać z ratrakowanych tras biegowych. To tutaj właśnie w 2017 r. przeniesiony został Bieg Gwarków w organizację którego włączone były m.in. gminy Stowarzyszenia Turystycznego Gmin Gór Sowich. Organizacja wydarzeń sportowych, kulturalnych czy typowo turystycznych na skalę regionalną, krajową i międ-



dzynarodową to jeden z najlepszych sposobów promocji całego obszaru. Dlatego organizujemy i współorganizujemy takie wydarzenia jak m.in. wspomniany Uphill **Gór Sowich**, **Zimowy Bieg Włókniarza**, **MTB Wielka Sowa**,



PROMOCJA TO NIE WSZYSTKO

Oczywiście sama organizacja wydarzeń i promocja Gór Sowich to nie wszystko. Gmina w miarę swoich możliwości podejmuje działania mające na celu poprawę stanu i rozwój infrastruktury technicznej.

Do końca 2019 r. powstanie ścieżka rowerowa Pieszycy – Kamionki i cztery parkingi przy drodze z Kamionek na Przełęcz Jugowską. Inwestycja ma na celu przede wszystkim poprawę bezpieczeństwa rowerzystów chcących dostać się z Pieszyc i okolic w górskie tereny oraz umożliwić bezpieczne parkowanie pojazdów w górach.

- Realizacja tego projektu to dowód na bardzo dobrą współpracę Pieszyc z innymi samorządami w powiecie i wreszcie po wielu latach traktowania gminy Pieszycy jako równoprawnego partnera naszego trójmiasta – podkreśla burmistrz Pieszyc – Dorota Konieczna-Enozel. – Jako samorządowiec borykałam się z tym od początku kadencji, ale determinacja, rzetelność i współpraca z innymi samorządami dziś stawia nas w roli partnera godnego zaufania i z którym należy się liczyć. Ta współpraca odbywa się na wielu płaszczyznach, a realizacja tej inwestycji to właśnie jeden z jej efektów.

Dzięki zmianie statusu gminy mogliśmy zagospodarować i przystosować dla turystów skwer w Kamionkach. Skwer zlokalizowany naprzeciw Muzeum Regionu Sudety zyskał na estetyce i funkcjonalności. Ustawiono ławki i stoły, zamontowano sta-



otwarcie sezonu turystycznego na Wielkiej Sowie, zawody kolarskie Korona Gór Sowich, zawody samochodowe czy włączamy się w organizację cenionego w Polsce i Europie biegu na Wielką Sowę.

cię naprawczą dla rowerów oraz drobne przyrządy do gier dla dzieci. Można tam również zostawić swój samochód i dalej podróżować np. po trasach rowerowych Strefy MTB Sudety.

W regionie działają także prężnie różne stowarzyszenia, które za cel postawiły sobie wspieranie rozwoju turystyki. Takim stowarzyszeniem jest np. Stowarzyszenie Turystyczne Gmin Gór Sowich, ale także Stowarzyszenie Wielka Sowa, z inicjatywy którego (przy współpracy z Nadleśnictwem Świdnica i władz powiatowych Pieszyc, Bielawy i Dzierżoniowa) wybudowano drewnianą platformę widokową, przy leśnej drodze, prowadzącej z Przełęcz Jugowskiej na Kozie Siodło. Z platformy można podziwiać Pieszycę i zachodnią część Dzierżoniowa oraz Ślężę. Platforma usytuowana jest niespełna 20 minut od Przełęcz Jugowskiej.

Dużą trudnością dla gminy jest kwestia uruchomienia wyciągu na Wielką Sowę, co przeciąga się przez kolejne lata. I gdy wydawało się, że jesteśmy już blisko, cel zdaje się oddalać. O zagospodarowaniu Wielkiej Sowy – budowie nowoczesnej stacji narciarskiej, mówi się od pięciu lat. Obecny dzierżawca terenu – firma ElSORIA, zapewnia, że z planów inwestycyjnych nie zrezygnowano, ale nie ma jednak żadnych konkretnych terminów.

W lipcu 2014 roku Nadleśnictwo Świdnica rozstrzygnęło przetarg ofertowy na dzierżawę nieruchomości w Potoczku, zabudowanej wyciągiem narciarskim wraz z infrastrukturą towarzyszącą oraz gruntów leśnych, z przeznaczeniem na działalność rekreacyjno-sportową, związaną z prowadzeniem sportów zimowych i wypoczynku.

Przystawowym „oczkiem w głowie” gminy jest ponad stuletnia wieża widokowa na Wielkiej Sowie, która ze względu na trudne warunki panujące na szczycie wymaga stałej troski. – *W każdym sezonie wykonujemy prace konserwacyjne, uszczelniające obiekt oraz przygotowawcze do*

nowego sezonu turystycznego – informuje burmistrz Pieszyc Dorota Konieczna-Enozel. – Od generalnego remontu obiektu minęło już 12 lat i ten czas już widać. Na pewno w ciągu najbliższych kilku lat będzie trzeba przeprowadzić ponowny generalny remont, aby wieża być wizytówką gminy Pieszycy i Gór Sowich oraz aby mogła cieszyć turystów. Gmina dba także o teren wokół obiektu – w ostatnim czasie wyremontowano stare i wykonano nowe wiaty oraz drobną infrastrukturę turystyczną.



Walim

Kraina sowiogórskich tajemnic

Góry Sowie, Zamek Grodno w Zagórzcu Śląskim, Sztolnie Walimskie, Jezioro Bystrzyckie wraz z zaporą, pomniki przyrody, urokliwe kościoły, jak ten z podziemną kryptą w Walimiu, stare cmentarze, liczne szlaki piesze i trasy rowerowe, wyciągi narciarskie oraz miejsce do kąpieli - to wszystko i wiele więcej oferuje mieszkańcom i turystom Gmina Walim.

W Krainie sowiogórskich tajemnic żyje też wielu twórców-wytwórców, rzemieślników zajmujących się działalnością artystyczną oraz użytkową, a ich prace można oglądać, kupować i ...smakować. ...Zresztą słyniemy z Festiwalu Gulaszu, który odbywa się co roku

w przedostatnią sobotę czerwca, czy Festiwalu Sera przypadającego zawsze 15 sierpnia. Jest tu wszystko, czego potrzebujesz...

Zapraszamy do odkrywania Gminy Walim!






POD SKRZYDŁAMI GÓR SOWICH

Gmina Walim pełna jest historii, tajemnic i atrakcji. Sam Walim rozciągający się na długości ponad 4 km (od Jugowic aż do Rzeczki), to jedna z najstarszych miejscowości w Górach Sowich. Już pod koniec XIX wieku, Walim stał się popularny jako dogodny punkt wyjścia na szlaki w kierunku Wielkiej Sowy - najwyższego wzniesienia Gór Sowich (1025 m n.p.m.). Turystów do Walimia przyciąga również m.in. udostępniony do zwiedzania fragment kompleksu Riese (Sztolnie Walimskie), znajdujący się na skraju miejscowości przy drodze w kierunku Rzeczki.



Region, na którym zlokalizowana jest gmina, odznacza się różnorodną rzeźbą terenu. Długie doliny, ciągnące się wzdłuż licznych strumieni, malowniczo otaczają pasma gór. Nie dziwi więc, że popularnym celem wycieczek jest Przełęcz Walimska, która także jest doskonałym punktem wypadowym na szczyt Wielkiej Sowy.

Przez Przełęcz Walimską prowadzą trzy szlaki turystyczne:

-  z Zagórza Śląskiego na Wielką Sowę,
-  z Walimia do Rościszowa,
-  szlak martyrologii z Jugowicy do Głuszycy Górnej.



W GÓRSKIM KLIMACIE



Będąc w Sudetach Środkowych koniecznie należy odwiedzić Rzeczkę. Miejscowość ta jest jednym z głównych ośrodków narciarskich, dysponującym stokami o różnym stopniu zaawansowania (dostępnych również nocą) oraz trasami biegowymi. Działają tu wyciągi, wypożyczalnie sprzętu sportowego, liczne miejsca noclegowe i restauracje, ponadto można skorzystać z kursów narciarstwa zjazdowego u wykwalifikowanych instruktorów. Śnieg utrzymuje się tutaj aż do wczesnej wiosny, a stoki w razie potrzeby sztucznie dośnieżane, cieszą się aktywnością narciarzy, snowboardzistów i wybierających sanki na zimową rekreację.

NAJWIĘKSZE W GÓRACH SOWICH

U podnóża Zamku Grodno, leżącego na Górze Choina objętej rezerwatem przyrody, znajduje się jedno z najpopularniejszych i najpiękniejszych jezior zaporowych w Sudetach – Jezioro Bystrzyckie. Zbiornik wodny, który powstał na początku XX wieku, to jednocześnie największe jezioro w Górach Sowich. Ma około 3,3 km długości, przy szerokości, w najszerszym miejscu około 480 m.

Dzięki zaangażowaniu wielu osób, w tym władz Gminy Walim i inwestorów, Jezioro Bystrzyckie w Zagórzu Śląskim ponownie stało się ośrodkiem letniego wypoczynku, rekreacji i turystyki. Do dyspozycji są tu plaże (w tym strzeżona przez ratowników), domki campingowe i letniskowe, obiekty oferujące różne usługi, w tym gastronomiczne i noclegowe. W sezonie działa tu wypożyczalnia sprzętu wodnego – rowery wodne, kajaki,

żaglówki i statki to tylko niektóre z atrakcji, z jakich mogą skorzystać turyści przybywający nad Jezioro Bystrzyckie. Ale nawet i bez tego, jezioro jest bardzo znanym i chętnie odwiedzanym przez turystów terenem rekreacyjnym. Odnajdą tu miejsce dla siebie miłośnicy wycieczek pieszych i rowerowych oraz wspinaczek. Na odwiedzających czeka wiele ścieżek ekologicznych, szlaków rowerowych oraz platformy widokowe z krajobrazami zapierającymi dech w piersiach. Ponadto akwen jest popularnym miejscem wędkowania. Występują tu m.in. karp, szczupak, lin i okoń.

Jest to idealne miejsce zarówno na dłuższy wypoczynek, jak i na krótki weekendowy wypad.

Na jeziorze malowniczo prezentuje się zapora mierząca 44 m wysokości oraz 230 m długości.





WKRÓTCE W GMINIE WALIM

To nie koniec atrakcji... Jeszcze w tym roku zakończyć się ma spora inwestycja na terenie sąsiadującym z jeziorem. Inwestycja Gminy Walim zakłada budowę budynku Centrum Obsługi Ruchu Turystycznego – Centrum Bioedukacji. Zadanie pozytywnie wpłynie na poprawę organizacji ruchu turystycznego na terenie gminy i przyczyni się do wzrostu świadomości ekologicznej, zwiększając atrakcyjność Gminy Walim.

W ramach inwestycji powstaje tu m.in. budynek, w którym turyści nie tylko uzyskają wszelkie informacje o tym, co jeszcze można zwiedzić w okolicy, ale dodatkowo będą mogli zobaczyć życie Jeziora Bystrzyckiego, bowiem w środku obiektu utworzone zostanie akwarium ukazujące faunę i florę jeziora.

W ramach działania wykonana została rozbiórka nie nadającego się do remontu mostu wiszącego budowa



Tak docelowo ma wyglądać pod koniec 2018 r. nowa kładka dla pieszych wraz z elementami ścieżki edukacji ekologicznej oraz obiekt Centrum Obsługi Ruchu Turystycznego

nowej kładki dla pieszych nad Jeziorem Bystrzyckim. Wiele zyska Zamek Grodno, gdzie m.in. instalowany jest właśnie system kanalizacyjny.

Przewidywany termin zakończenia prac wyznaczono na październik 2018 roku.

Do Krainy sowiogórskich tajemnic zapraszamy przez cały rok! Tu znajdziesz piękno matki natury, tu będziesz

stąpić po średniowiecznych zakątkach Zamku Grodno, tu wejdiesz w głąb Ziemi, aby prześledzić nierozpoznane ponownie Sztolnie Walimskie, tu ..., tu na pewno odpocznesz.



ZAPRASZAMY DO GMINY WALIM

KALENDARZ WYDARZEŃ 2018

TERMIN	WYDARZENIE	MIEJSCE
• STYCZEŃ		
6.01.	„Pastorałki i kolędy” – Wspólne kolędowanie	Glinno - Karczma „Bełty”
14.01.	Wielka Orkiestra Świątecznej Pomocy	Walim - Park Jordanowski
20.01.	VI Babski Comber	Zagórze Śląskie - Świetlica Wiejska
20.01.	Walimska Zimówka – Konkurs samochodowy	Gmina Walim
20.01.	Dzień Babci i Dziadka	Walim - CKiT
• LUTY		
11.02.	Kochaj w Biegu – III Walimski Bieg Zakochanych	Walim
• MARZEC		
8.03.	Powiatowy Dzień Kobiet	Walim - Hala sportowa
17.03.	Mistrz Jaja – Wielkanocne Tradycje Kulinarne w Górach Sowich	Walim - CKiT
17.03.	II CAPS RACE – Mistrzostwa Walimia w Kapsle	Walim - Hala Sportowa
18.03.	Walimska Wiosna – Konkurs samochodowy	Gmina Walim
• KWIECIEŃ		
14.04.	II Liga MTB XC Aglomeracji Wałbrzyskiej	Walim
28.04.	Rycerski Bieg na Zamek Grodno	Zagórze Śląskie - Zamek Grodno
• MAJ		
6.05.	VIII Wyścig MTB Walim – Puchar Strefy MTB Sudety	Walim
12.05.	Plenerowe Warsztaty Piwowskie i Serowskie	Rzeczka - Agroturystyka i restauracja „Pod Przełęczą”
19-20.05.	Jarmark Średniowieczny na Zamku Grodno	Zagórze Śląskie - Zamek Grodno
26.05.	Dzień Rodziny – Festyn	Walim - Park Jordanowski
26.05.	112. Urodziny Wieży Widokowej na Wielkiej Sowie	Szczyt Wielkiej Sowy
27.05.	Sowiogórska Liga Modeli RC	Gościnnie Ludwikowice Kłodzkie
• CZERWIEC		
2-3.06.	Walimskie Lato – Konkurs samochodowy	Gmina Walim
16.06.	VII Wyścig Ślimaków Winnicków	Walim - Hala sportowa
22-24.06.	Piknik archeologiczny na Zamku Grodno	Zamek Grodno
23.06.	Festiwal Gulaszu	Walim - Park Jordanowski
24.06.	Sowiogórska Liga Modeli RC	Gościnnie Ludwikowice Kłodzkie
• LIPIEC		
7.07.	Festiwal Kuchni Połowych	Walim - Zajazd Hubert
7.07.	Gramy w Parku – Wieczorki taneczne	Walim - Park Jordanowski
8.07.	Sowiogórska Liga Modeli RC	OW „Rzeczka”
9-15.07.	Smaczne bo naturalne i regionalne – Tydzień zapomnianych smaków natury	Nowa Wieś - Gościniec „Nowa Wioska”
14.07.	Gramy w Parku – Wieczorki taneczne	Walim - Park Jordanowski
21-22.07.	XVI Mistrzostwa Polski w Drezynowaniu	Jugowice - Stacja PKP
28.07.	Gramy w Parku – Wieczorki taneczne	Walim - Park Jordanowski

Harmonogram planowanych naborów wniosków o udzielenie wsparcia na wdrażanie operacji w ramach strategii rozwoju lokalnego kierowanego przez społeczność

Poddziałanie: „Wsparcie na wdrażanie operacji w ramach strategii rozwoju lokalnego kierowanego przez społeczność”		
rok naboru	półrocze	Przedsięwzięcie / alokacja środków
2018	I	<ul style="list-style-type: none"> Wspieranie tworzenia nowych podmiotów / 400 000 zł (konkurs) Rozwój podmiotów gospodarczych / 1 446 064 zł (konkurs) Rozwój obiektów lub/i miejsc związanych z rozwojem obszaru w oparciu o lokalne zasoby / 381 036 zł (konkurs) Działania rozwijające potencjał społeczności lokalnych, organizacji lub/i edukacja przyrodnicza i klimatyczna / 70 000 zł (grant)
	II	<ul style="list-style-type: none"> Rozwój obiektów lub/i miejsc związanych z rozwojem obszaru w oparciu o lokalne zasoby / 100 000 zł (grant) Rozwój obiektów lub/i miejsc służących rozwojowi społeczności lokalnej / 100 000 zł (grant)
2019	I	<ul style="list-style-type: none"> Działania rozwijające potencjał społeczności lokalnych, organizacji lub/i edukacja przyrodnicza i klimatyczna / 75 000 zł Tworzenie i rozwijanie oferty promocyjnej regionu w oparciu o zasoby lokalne Gór Sowich / 70 000 zł (grant)
	II	<ul style="list-style-type: none"> Działania rozwijające potencjał społeczności lokalnych, organizacji lub/i edukacja przyrodnicza i klimatyczna / 5 000 zł (operacje własne LGD) Tworzenie i rozwijanie oferty promocyjnej regionu w oparciu o zasoby lokalne Gór Sowich / 5 000 zł (operacje własne LGD)

Szczegółowe informacje na stronie www.partnerstwo-sowiogorskie.pl

Lokalna Grupa Działania
„Partnerstwo Sowiogórskie”
ul. Dworzec PKP 1/3, 58-321 Jugowice
NIP 8851617489
tel./fax.: 74 87 16 150
biuro@partnerstwo-sowiogorskie.pl
www.partnerstwo-sowiogorskie.pl